





výkres základního členění území změna č. 1 územního plánu Ejovice



Legenda

-  správní území
-  plocha zastavitelná
-  aktualizované zastavěné území k 27. 2. 2023

výkres základního členění území změna č. 1 územního plánu Ejovice

| Záznam o účinnosti | |
|---|-------------------------------------|
| vydávající správní orgán: Zastupitelstvo obce Ejovice | datum nabytí účinnosti: |
| oprávněná úřední osoba pořizovatele jméno a příjmení: Jolana Zahradková funkce: oprávněná úřední osoba pořizovatele | otisk úředního razítka pořizovatele |
| jméno a příjmení: Jaronír Kalčík funkce: starosta obce | |
| UPLAN S.R.O. | |
| Vlastibř 21, 392 01 Soběslav | |
| datum vyhotovení: únor 2023 | |
| vypracoval: | |
| Vlastimil Smitka | |
| odpovědný projektant: | |
| Vlastimil Smitka | |
| číslo paré: | |



měřítko 1:5 000