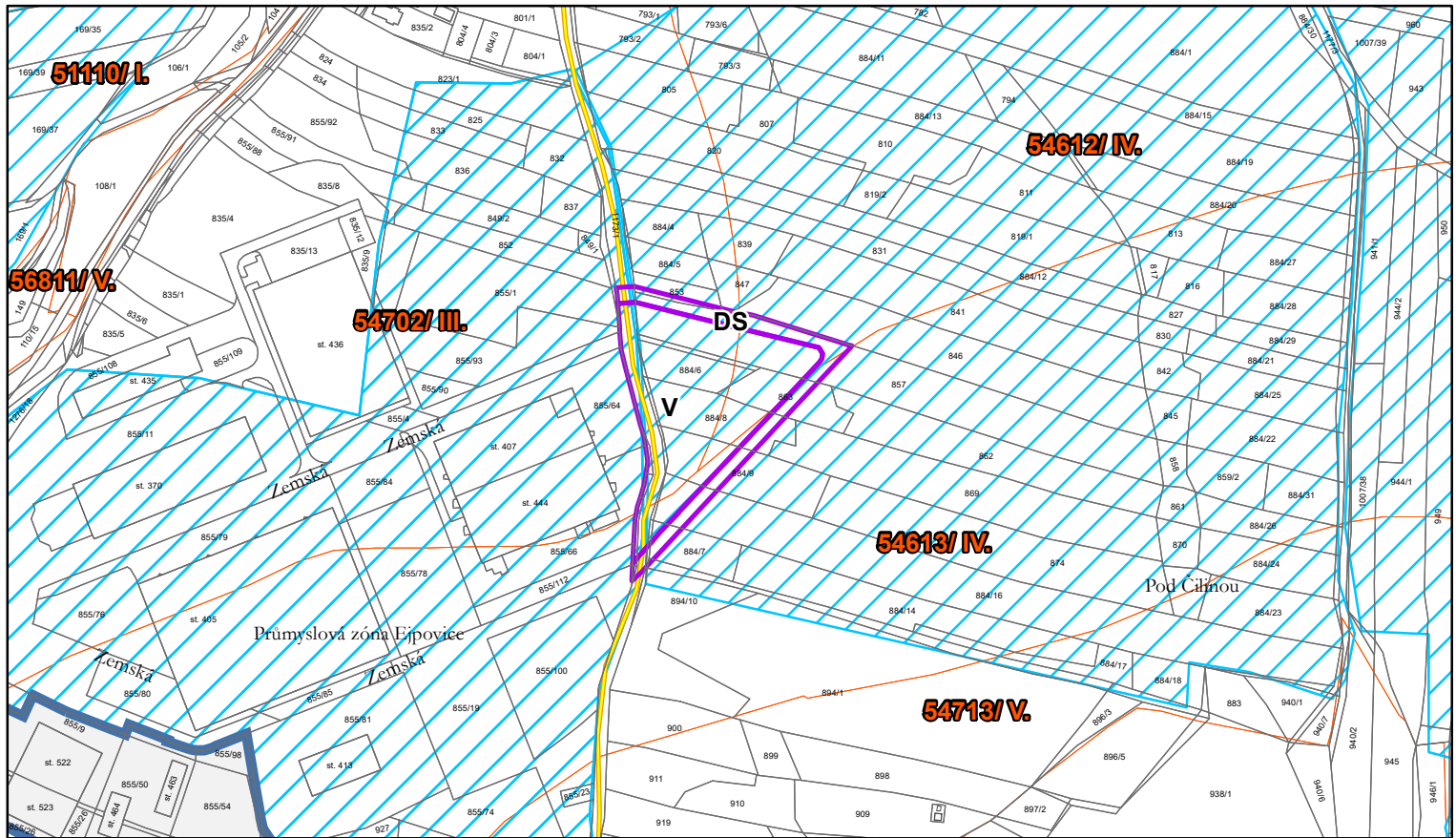


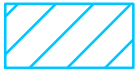




# výkres předpokládaných záborů půdního fondu odůvodnění změny č. 1 územního plánu Ejovice



## Legenda

-  aktualizované zastavěné území k 27. 2. 2023
-  plochy a koridory, na nichž se předpokládá zábor
-  investice do půdy za účelem zlepšení půdní úrodnosti
-  74700/III. hranice tříd ochrany, včetně bonitovaných půdně ekologických jednotek
-  místní a účelová komunikace

<b>UPLAN S.R.O.</b>
Vlastiboř 21, 392 01 Soběslav datum vyhotovení: únor 2023
vypracoval: <b>Vlastimil Smitka</b>
odpovědný projektant: <b>Vlastimil Smitka</b>
číslo paré:



měřítko 1:5 000