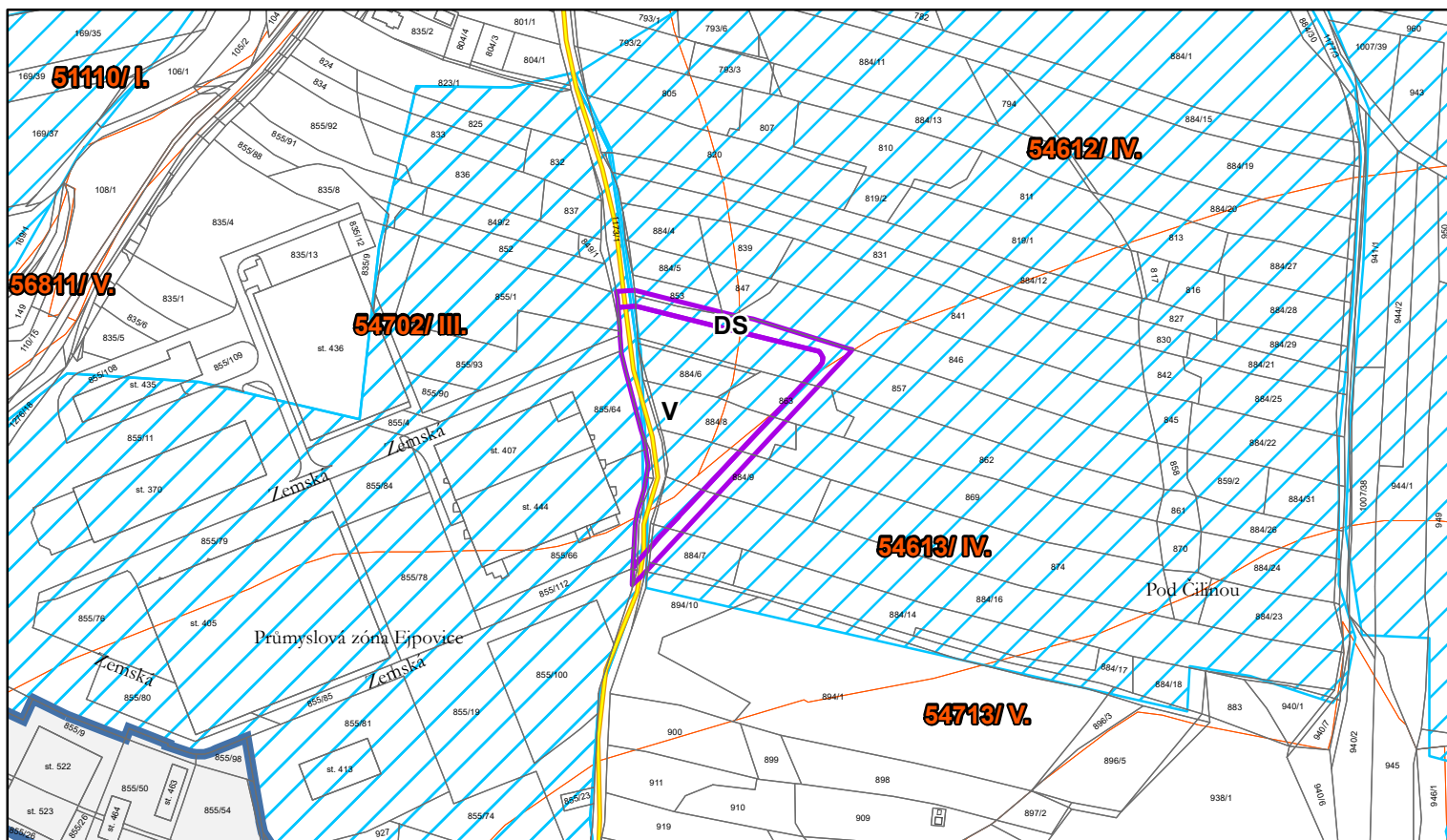







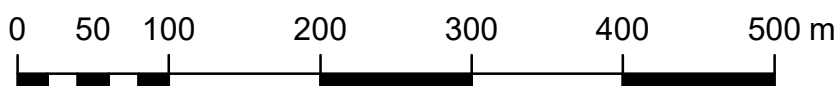
výkres předpokládaných záborů půdního fondu odůvodnění změny č. 1 územního plánu Ejpovice



Legenda

-  aktualizované zastavěné území k 27. 2. 2023
-  plochy a koridory, na nichž se předpokládá zábor
-  investice do půdy za účelem zlepšení půdní úrodnosti
-  hranice tříd ochrany, včetně bonitovaných půdně ekologických jednotek
-  místní a účelová komunikace

UPLAN S.R.O.
Vlastiboř 21, 392 01 Soběslav datum vyhotovení: září 2023
vypracoval: Vlastimil Smitka
odpovědný projektant: Vlastimil Smitka
číslo paré:



měřítko 1:5 000