





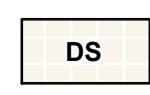

hlavní výkres změna č. 1 územního plánu Ejovice



Legenda

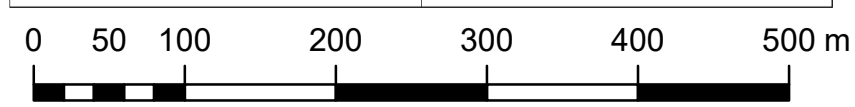
-  správní území
-  plocha zastavitelná
-  aktualizované zastavěné území k 27. 2. 2023

plochy změn

-  DS - plocha pro silniční dopravu
-  V - plocha výroby a skladování

hlavní výkres změna č. 1 územního plánu Ejovice

Záznam o účinnosti	
vydávající správní orgán: Zastupitelstvo obce Ejovice	datum nabytí účinnosti:
oprávněná úřední osoba pořizovatele jméno a příjmení: Jolana Zahradková funkce: oprávněná úřední osoba pořizovatele	otisk úředního razítka pořizovatele
jméno a příjmení: Jaromír Kalčík funkce: starosta obce	
UPLÁN S.R.O.	
Vlastibůf 21. 392 01 Soběslav	
datum vyhotovení: únor 2023	
vypracoval: Vlastimil Smitka	
odpovědný projektant: Vlastimil Smitka	
číslo paré:	



měřítko 1:5 000